



Informace o pozemku

Parcelní číslo: [1560](#) 

Obec: [Kopidlno \[573060\]](#) 

Katastrální území: [Kopidlno \[669296\]](#)

Číslo LV: [633](#)

Výměra [m²]: 1107

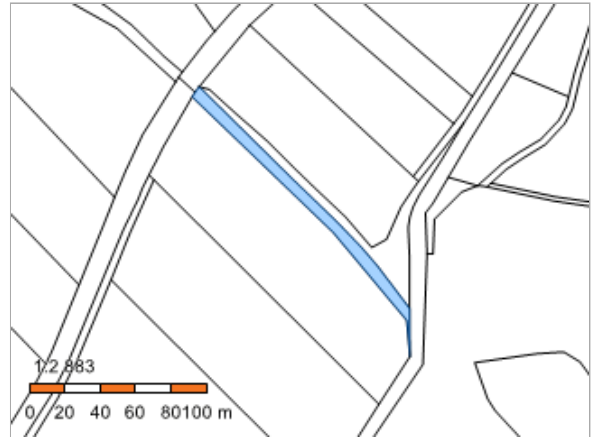
Typ parcely: Parcela katastru nemovitostí

Mapový list:

Určení výměry: Ze souřadnic v S-JTSK

Způsob využití: koryto vodního toku přirozené nebo upravené

Druh pozemku: vodní plocha



Vlastníci, jiní oprávnění

Vlastnické právo

Podíl

Česká republika

Právo hospodařit s majetkem státu

Podíl

Povodí Labe, státní podnik, Víta Nejedlého 951/8, Slezské Předměstí, 50003 Hradec Králové

Způsob ochrany nemovitosti

Nejsou evidovány žádné způsoby ochrany.

Seznam BPEJ

Parcela nemá evidované BPEJ.

Omezení vlastnického práva


Nejsou evidována žádná omezení.

Jiné zápisy

Typ

Zahájeny pozemkové úpravy

 Řízení, v rámci kterých byl k nemovitosti zapsán cenový údaj

Nemovitost je v územním obvodu, kde státní správu katastru nemovitostí ČR vykonává [Katastrální úřad pro Královéhradecký kraj, Katastrální pracoviště Jičín](#) 

Zobrazené údaje mají informativní charakter. Platnost dat k 26.06.2021 15:00.